




Вх. рег. № 1438 / 22-04202013 г.  
 Акт № 141 том 10 / дело № 693 / 2013 г.  
 Партидна книга: том \_\_\_\_\_ стр. \_\_\_\_\_  
 Имотна партида 27849  
 кв. № \_\_\_\_\_ / \_\_\_\_\_ 20 г.  
 Съди по Вписванията:

**РЕПУБЛИКА БЪЛГАРИЯ**  
**МИНИСТЕРСТВО НА РЕГИОНАЛНОТО РАЗВИТИЕ И БЛАГОУСТРОЙСТВОТО И**  
**МИНИСТЕРСТВО НА ПРАВОСЪДИЕТО**

ОБЩИНА: ТУТРАКАН  
 УТВЪРЖДАВАМ:  
 (подпис и печат)

Заличени данни- Чл. 1 от ЗЗЛД,  
 Чл.4, ал. 1 и чл. 5 от Регламент  
 (ЕС) 2016/679 на Европейския  
 парламент и съвета



ОБЛАСТ: СИЛИСТРА

КМЕТ НА ОБЩИНАТА:  
 Димитър Венков Стефанов  
 (име и фамилия)

Вписване по ЗС/ПВ  
 Служба по вписванията:

СЪДИЯ ПО ВПИСВАНЕТО  
 .....  
 (име и фамилия) **ДИМИТЪР**  
**КАРАНЕДЕВ**

Заличени данни- Чл. 1 от ЗЗЛД,  
 Чл.4, ал. 1 и чл. 5 от Регламент  
 (ЕС) 2016/679 на Европейския  
 парламент и съвета



**АКТ № 1471**  
**ЗА ЧАСТНА ОБЩИНСКА СОБСТВЕНОСТ**

Регистър: 2;  
 Досие: 1471;

1. ДАТА НА СЪСТАВЯНЕ	17.04.2013 г.
2. ПРАВНО ОСНОВАНИЕ	чл.2, ал.1, т.1; чл.56, ал.1 от ЗОС, във връзка с чл.19, ал.1 и чл.25, ал.1 от ЗСПЗЗ; Протоколно решение на ОД"Земеделие"- Силистра № 2 / 01.12.2008г. и Скица № К04119 / 19.02.2013г. издадена от Общинска служба по земеделие - гр.Тутракан
3. ВИД И ОПИСАНИЕ НА ИМОТА	1.Земеделска земя, Площ: 2.656 дка. ( два дка и шестстотин петдесет и шест кв.м.) - с начин та трайно ползване : Нива - категория на земята при непоривни условия : I/първа/
4. МЕСТОНАХОЖДЕНИЕ НА ИМОТА	Област СИЛИСТРА, Община ТУТРАКАН, Цар Самуил, / ЕКАТТЕ 78238 /, Местност"ДЕРЕТО", по Картата на възстановената собственост на с.Цар Самуил, Поземлен имот с идентификатор № 018025
5. ГРАНИЦИ НА ИМОТА	СЗ- поз. имот № 018024 СИ- поз.имот №018020 ЮИ- полски път № 051041 ЮЗ- полски път № 051041
6. ДАНЪЧНА ОЦЕНКА НА ИМОТА КЪМ МОМЕНТА НА УТВЪРЖДАВАНЕ НА АКТА	449.40 (четиристотин четиридесет и девет лева и четиридесет стотинки)лв.

7. СЪСОБСТВЕНИЦИ

8. № И ДАТА НА СЪСТАВЕНИ ПО-РАНО АКТОВЕ Няма


9. ПРЕДОСТАВЕНИ ПРАВА ЗА УПРАВЛЕНИЕ  
От Кмета на Община Тутракан на осн.чл.12, ал.5 от ЗОС.

10. АКТОСЪСТАВИТЕЛ  
Снежана Накова  
гл.експерт Общинска собственост

Заличени данни- Чл. 1 от ЗЗЛД,  
Чл.4, ал. 1 и чл. 5 от Регламент  
(ЕС) 2016/679 на Европейския  
парламент и съвета

Подпис

11. ЗАБЕЛЕЖКИ



## СЛУЖБА ПО ГЕОДЕЗИЯ, КАРТОГРАФИЯ И КАДАСТЪР - ГР. СИЛИСТРА

7500, ПОЩЕНСКА КУТИЯ 198, Ул. "ИЛИЯ БЛЪСКОВ" №1, ет.3, 086/822397; 821788,  
silistra@cadastre.bg, БУЛСТАТ:130362903

### СКИЦА НА ПОЗЕМЛЕН ИМОТ № 15-903161-16.08.2021 г.

Поземлен имот с идентификатор **78238.18.25**

С. Цар Самуил, общ. Тутракан, обл. Силистра

По кадастралната карта и кадастралните регистри, одобрени със **Заповед РД-18-639/07.03.2018 г.**  
на **ИЗПЪЛНИТЕЛЕН ДИРЕКТОР НА АГКК**

Последно изменение на кадастралната карта и кадастралните регистри, засягащо поземления имот:  
**няма данни за изменение**

Адрес на поземления имот: **местност ДЕРЕТО**

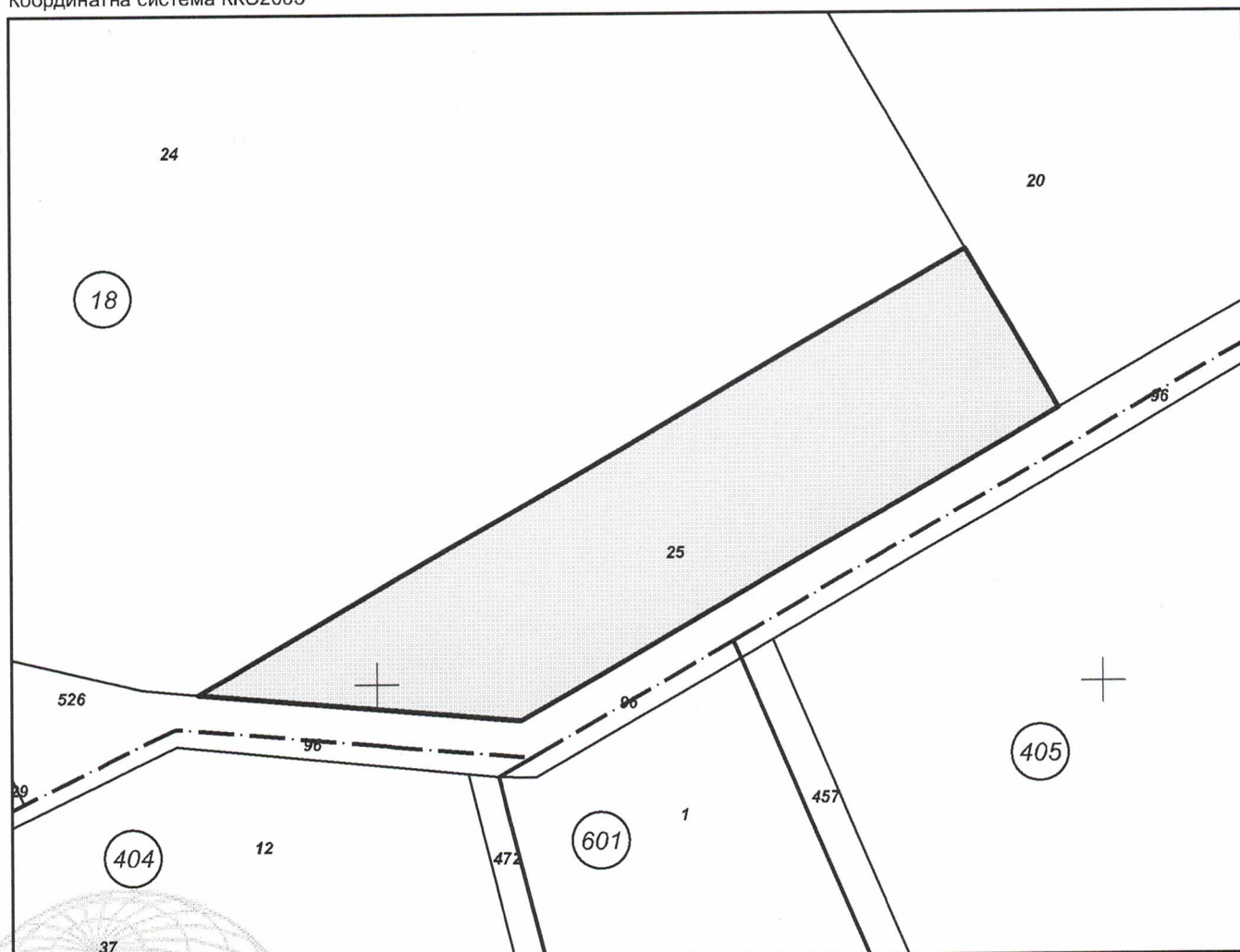
Площ: **2657 кв. м**

Трайно предназначение на територията: **Земеделска**

Начин на трайно ползване: **Нива**

Категория на земята: **1**

Координатна система ККС2005



М 1:1000



Предишен идентификатор: **няма**  
Номер по предходен план: **018025**  
Съседни: **78238.18.526, 78238.18.20, 78238.18.24**

Собственици по данни от КРНИ:  
**1. 000565626, ОБЩИНА ТУТРАКАН**  
площ 2656 кв. м от правото на собственост  
Акт за частна общинска собственост № 1471 от 17.04.2013г., издаден от ОБЩИНА ТУТРАКАН

Носители на други вещни права по данни от КРНИ:  
**няма данни**

**Сгради, които попадат върху имота**  
**няма данни за сгради**

